

Verfahrensvermerke

Änderungsbeschluss durch die Stadtverordneten am 08. November 2024.

Veröffentlichung im Internet und Auslegung der Planung gem. § 3 Abs. 2 BauGB i.V.m. § 4 Abs. 2 BauGB 30.06.2025 bis einschließlich 15.08.2025.

Siegel



Büdingen den 26.01.2026

Billigung der Abwägung und Änderung des Flächennutzungsplans durch die Stadtverordneten am 21.11.2025.


Siegel



Büdingen den 26.01.2026

Es wird bestätigt, dass der Inhalt der Änderungsplanung mit den hierzu ergangenen Beschlüssen übereinstimmt und dass die für die Rechtswirksamkeit maßgebenden Verfahrensvorschriften eingehalten worden sind.

Siegel



Büdingen den 26.01.2026

Die Flächennutzungsplanänderung wurde gem. § 6 BauGB genehmigt.

Darmstadt den

Genehmigt am: 10. März 2026

AZ.: RPDA - Dez. III 31.2-61 d 02.14-003-677

Regierungspräsidium Darmstadt

Im Auftrag



Die Erteilung der Genehmigung wurde am 20.03.26... gemäß § 6 BauGB ortsüblich bekannt gemacht.

Mit der Bekanntmachung wurde die Flächennutzungsplanänderung wirksam.


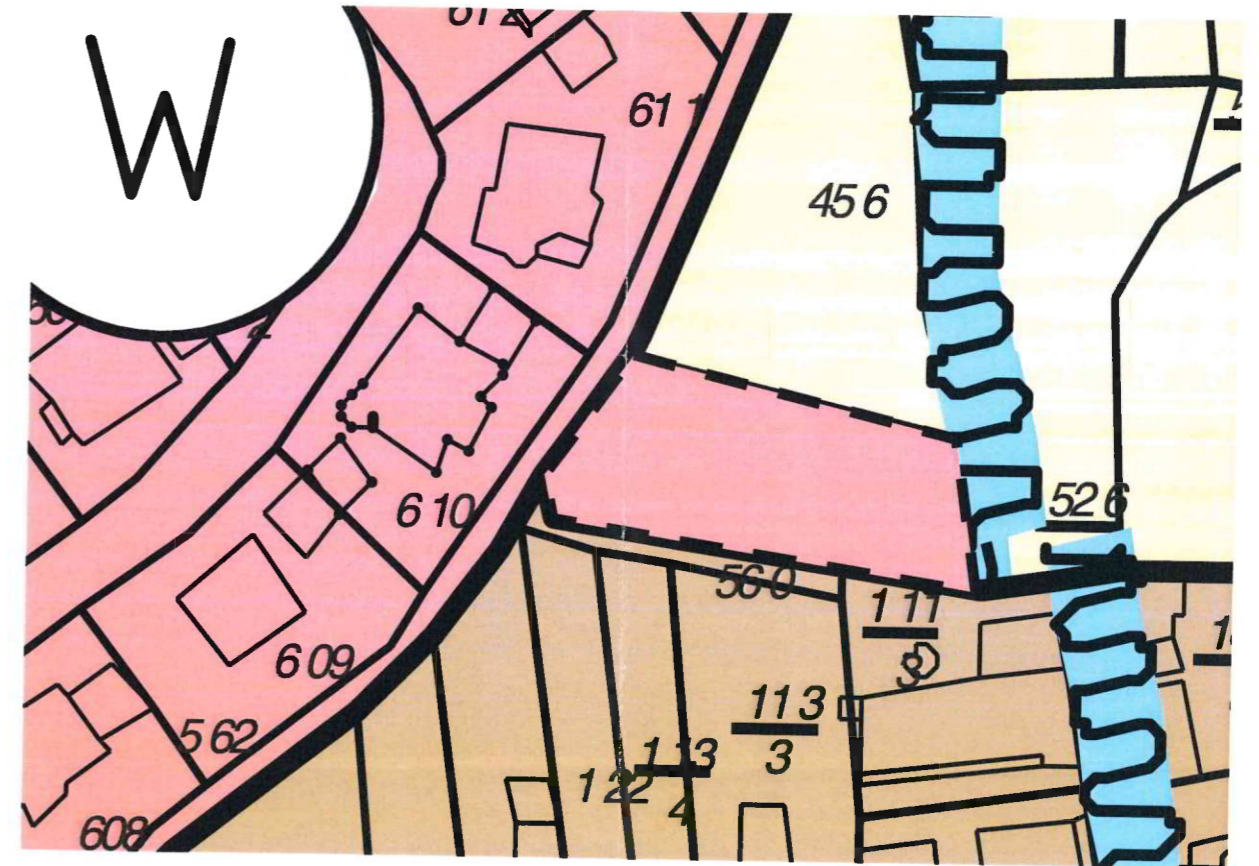
Siegel

Büdingen den 30.03.2026



Stadt Büdingen

Parallele Änderung des Flächennutzungsplans gem. § 8 Abs. 3 BauGB für den Bereich der Satzung zur Einbeziehung der Außenbereichsfläche „Zur Reffenstraße“



Wohnbaufläche



Geltungsbereich der Flächennutzungsplanänderung

Katastervermerk

Für die Planzeichnung wurden die Katasterdaten für die Stadt Büdingen verwendet. Datengrundlage: Hessische Verwaltung für Bodenmanagement und Geoinformation. An den zur Verfügung gestellten Daten wurden keine inhaltlichen Veränderungen vorgenommen.

Bearbeitung:

Büro Dr.-Ing. Klaus Thomas

Ritterstraße 8

61118 Bad Vilbel

Tel: 06101 / 58 21 06

Fax: 06101 / 58 21 08

Bearbeitungsstand: August 2025