









LEGENDE

-  06.350 Wiese /Mähweide intensiv genutzt
-  06.380 Wiesenbrache
-  10.510 Weg mit Asphaltdecke
-  10.530 Weg mit Schotterdecke
-  10.610 bewachsener unbefestigter Feldweg
-  11.191 Acker intensiv genutzt
-  11.221 Wohnbebauung mit neu angelegten Hausgärten
-  Grenze des Geltungsbereichs



**Umweltbericht zum Bebauungsplan
"Feuerwehr Süd"
BESTANDSAUFNAHME**

Stadt Büdingen, Stt. Diebach am Haag

Datengrundlage: Hessische Verwaltung für Bodenmanagement und Geoinformation

<small>Format (in cm) DIN A3</small>	<small>Maßstab: 1: 1000</small>
<small>gezeichnet: A. West</small>	<small>Bearbeiter: H. Richter Datum: 10 / 2022 ; 04 / 2024</small>

PLANUNGSGRUPPE PROF. DR. V. SEIFERT
Regionalplanung * Stadtplanung * Landschaftsplanung

Breiter Weg 114,
35440 Linden-Leihgestern
www.seifert-plan.com

